COMUNE DI OLEVANO SUL TUSCIANO
Provincia di Salerno

PRELIMINARE DI PIANO

INDICAZIONI STRUTTURALI
(Lr 16/2004 - Regolamento 5/2011)

Uso del suolo

Elaborato C.2/1	Progettista - Caposettore urbanistica Comune di Olevano sul Tusciano
	Sindaco — Assessore all'Urbanistica
scala 1: 5.000	Consulenza scientifica: Dipartimento di Ingegneria Civile dell'Università di Salerno — *Convenzione del 26.2.2014*
ottobre 2014	Cartografia: CK 2004 — formato: 2400 x 1200 mm 84 tavole

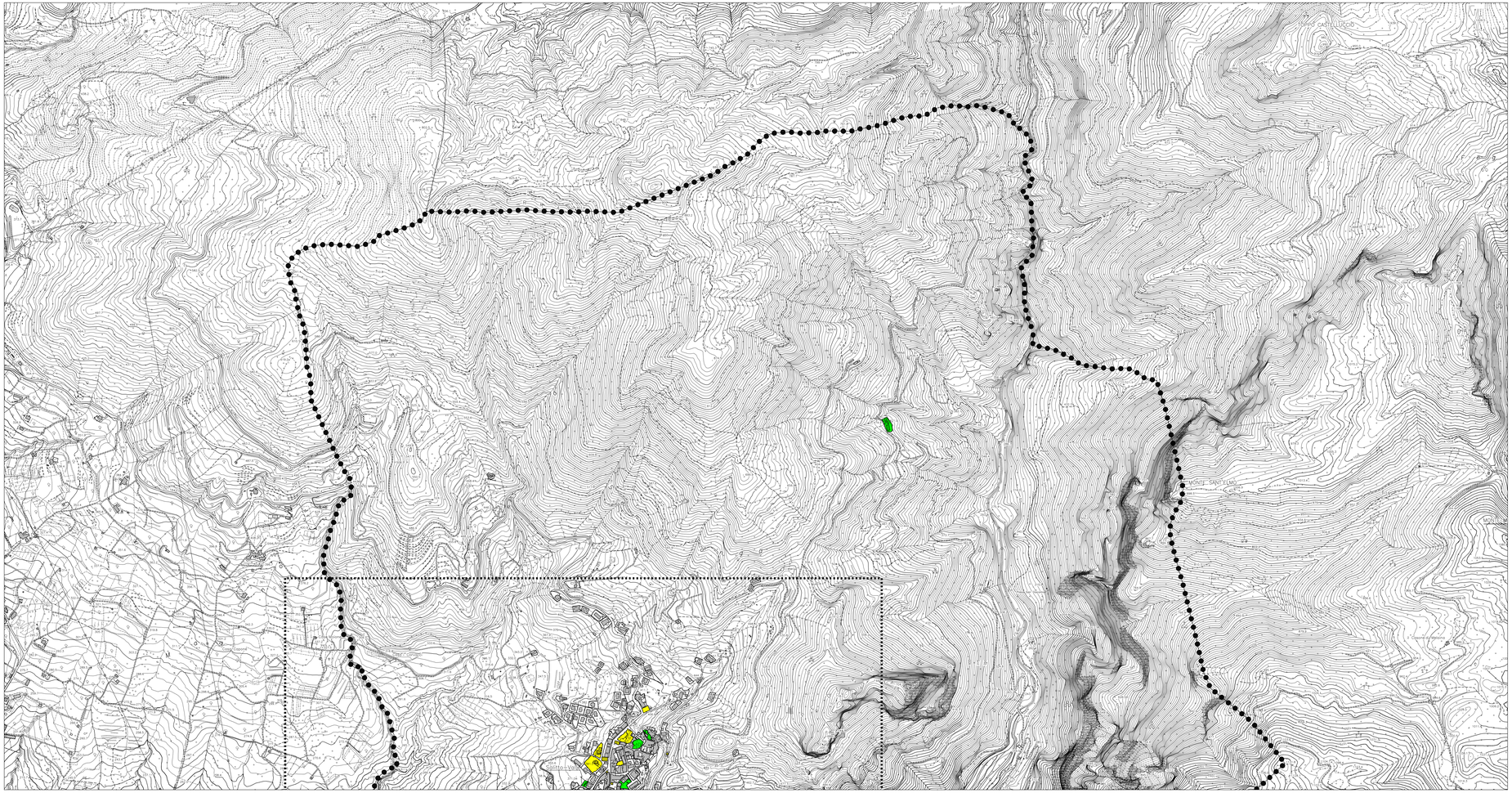

legenda

confine Comune di Olevano Sul Tusciano

Ambito di dettaglio (rif.: elab.C.3, 1 : 2.000)

Superfici fondiarie

- Residenziale
- Ruderi
- Agricolo interciuso
- Produttivo
  - ind industriale
  - com commerciale
  - art artigianale
  - ric ricettivo
  - sag sagrado agricola generica
  - ri rimessa
  - vi vivaio
  - ser polo energia alternativa e rinnovabili
  - pe piesa sportiva
- Turistico-Ricettivo
  - r ristorante-pizzeria
  - b&b bed and breakfast
- Attrezzature e servizi
  - istruzione
    - sm scuola materna
    - se scuola elementare
    - sme scuola media
  - verde gioco e sport
    - vv giardino ed arredo urbano
    - vg gioco ed sport
  - interesse comune ed tecnologico
    - ci municipio
    - cs sistema di servizio
    - ce cimitero
    - ri depuratore
    - ci cantina sociale/ecc
    - ca centro servizi Olevano Agri
    - ci cantina
    - ai associazione culturale
  - parcheggi
    - p parcheggi a raso
  - attrezzature religiose
    - re chiese/cappelle/monumenti religiosi

Attività puntuali

- commercio non alimentare
- commercio alimentare
- artigiano
- altro
- bar-rosticceria
- ristorante - hotel
- circolo-club-centro sportivo
- farmacia
- ufficio postale
- croce verde
- banca-agenzia-ufficio

Scala 1:5000
TAV. 1

COMUNE DI OLEVANO SUL TUSCIANO
Provincia di Salerno

PRELIMINARE DI PIANO

INDICAZIONI STRUTTURALI
(Lr 16/2004 - Regolamento 5/2011)

Uso del suolo

Elaborato C.2/2	Progettista - Capostaffetta urbanistica Comune di Olevano sul Tusciano
	Sindaco — Assessore all'Urbanistica
scala 1: 5.000	Consulenza scientifica Dipartimento di Ingegneria Civile dell'Università di Salerno Convenzione del 26.2.2014
ottobre 2014	Cartografia: CF 2004 — formato: 2560 X 1120 mm 84 fogli

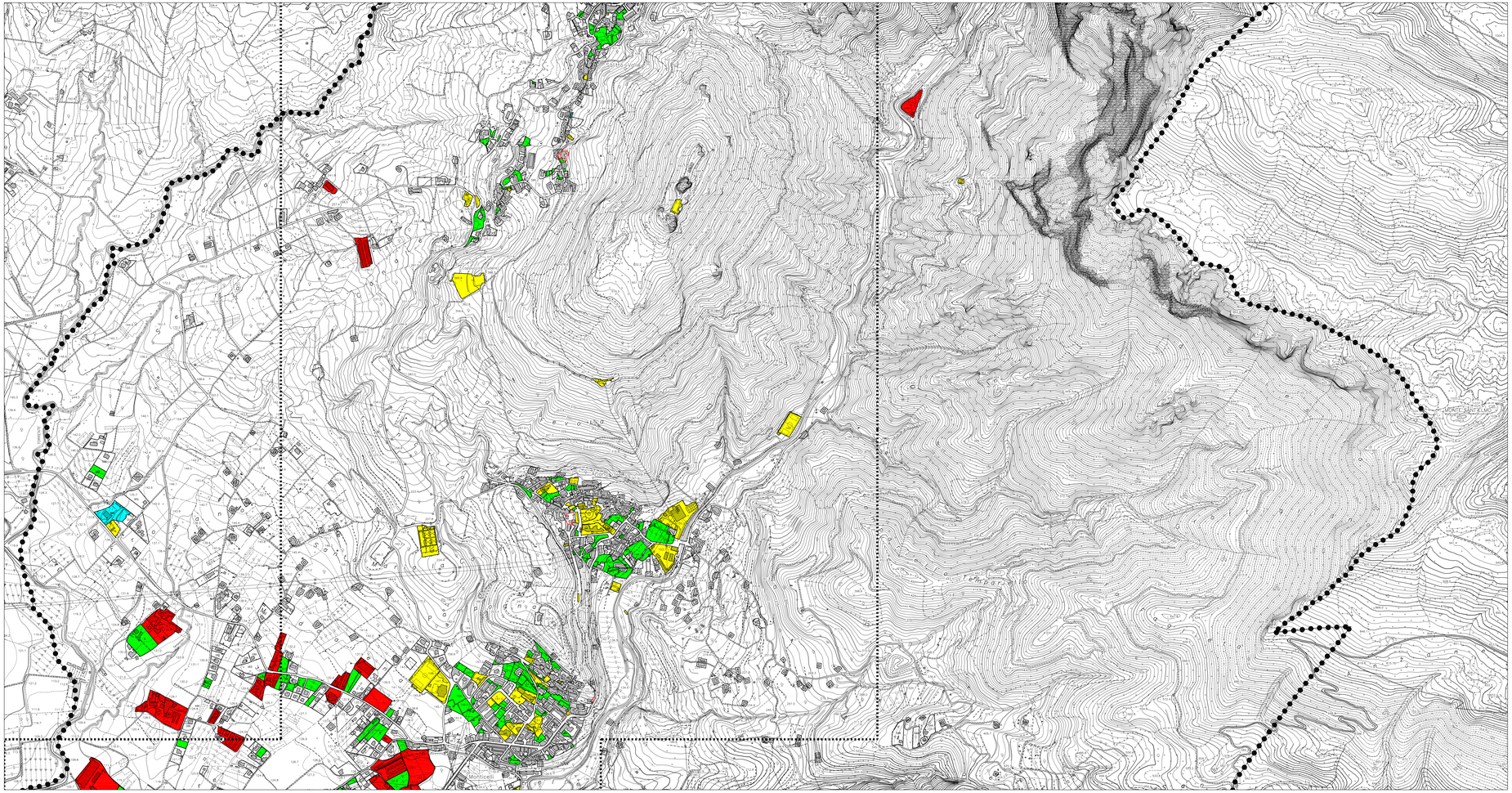

legenda

- confine Comune di Olevano Sul Tusciano
- Ambito di dettaglio (rif.: elab.C.3, 1 : 2.000)

Superfici fondiarie

- Residenziale
- Ruderi
- Agricolo interciuso
- Produttivo
  - ind industriale
  - com commerciale
  - art artigianale
  - ab abbandonato
  - dep deposito agricolo generico
  - ch chiesa
  - vi vivaio
  - ser polo energia alternativa e rinnovabili
  - pe pesca sportiva
- Turistico-Ricettivo
  - r ristorante-pizzeria
  - b&b bed and breakfast
- Attrezzature e servizi
  - istruzione
    - sm scuola materna
    - se scuola elementare
    - sme scuola media
  - verde gioco e sport
    - vr giardino ad arredo urbano
    - vg gioco e/o sport
  - interesse comune e/o tecnologico
    - ci municipio
    - cs stazione di servizio
    - d deposito
    - ri discarica
    - ic centrale idroelettrica
    - ca Centro Servizi Olevano Agri
    - ri cantiere
    - ii insediazione culturale
  - parcheggi
    - p parcheggi a raso
  - attrezzature religiose
    - re chiese/santuari/monumenti religiosi

Attività puntuali

- commercio non alimentare
- commercio alimentare
- artigianato
- altro
- bar-rosticceria
- ristorante - hotel
- circolo-club-centro sportivo
- farmacia
- ufficio postale
- croce verde
- banca-agenzia-ufficio

PRELIMINARE DI PIANO

INDICAZIONI STRUTTURALI
(Delibera Cr del 1.8.2011, art. 2, comma 4)

Uso del suolo

(Delibera Cr del 1.8.2011, art. 9, comma 3, lettera d)

C.2

scala 1: 5.000

formato
ISO 2 (1120 x 594 mm)

Scala 1:5000
TAV. 2

COMUNE DI OLEVANO SUL TUSCIANO
Provincia di Salerno

PRELIMINARE DI PIANO

INDICAZIONI STRUTTURALI
(Lr 16/2004 - Regolamento 5/2011)

Uso del suolo

Elaborato C.2/3	Progettista - Capoastore urbanistica Comune di Olevano sul Tusciano
	Sindaco — Assessore all'Urbanistica
scala 1: 5.000	Consulenza scientifica Dipartimento di Ingegneria Civile dell'Università di Salerno Convenzione del 26.2.2014
ottobre 2014	Cartografia: CV 2004 — Normativa: DMA C 20 Cod 4A cat5

legenda

confine Comune di Olevano Sul Tusciano

Ambito di dettaglio (rif.: elab.C.3, 1 : 2.000)

Superfici fondiarie

Residenziale

Ruderi

Agricolo interciuso

Produttivo
- ind industriale
- com commerciale
- art artigianale
- ind/art ind/art
- ag azienda agricola generica
- dep depositi
- ser servizi
- pa polo energia alternativa e rinnovabili
- pe pesca sportiva

Turistico-Ricettivo
- r residenza/alberghi
- b&b bed and breakfast

Attrezzature e servizi
- istruzione
  - am scuola materna
  - se scuola elementare
  - sme scuola media
- verde gioco e sport
  - vv giardino e/o arredo urbano
  - vg gioco e/o sport
- interesse comune e/o tecnologico
  - I1 municipio
  - I2 stazione di servizio
  - I3 cimitero
  - I4 mercato
  - I5 centrale idroelettrica
  - I7 centro servizi Olevano Agri
  - I8 castello
  - I9 associazione culturale
- parcheggi
  - p parcheggi a raso
- attrezzature religiose
  - re chiesa/oratorio/monumenti religiosi

Attività puntuali

- commercio non alimentare
- commercio alimentare
- artigiano
- altro
- bar-rosticceria
- ristorante - hotel
- circolo-club-centro sportivo
- farmacia
- ufficio postale
- croce verde
- banca-agenzia-ufficio

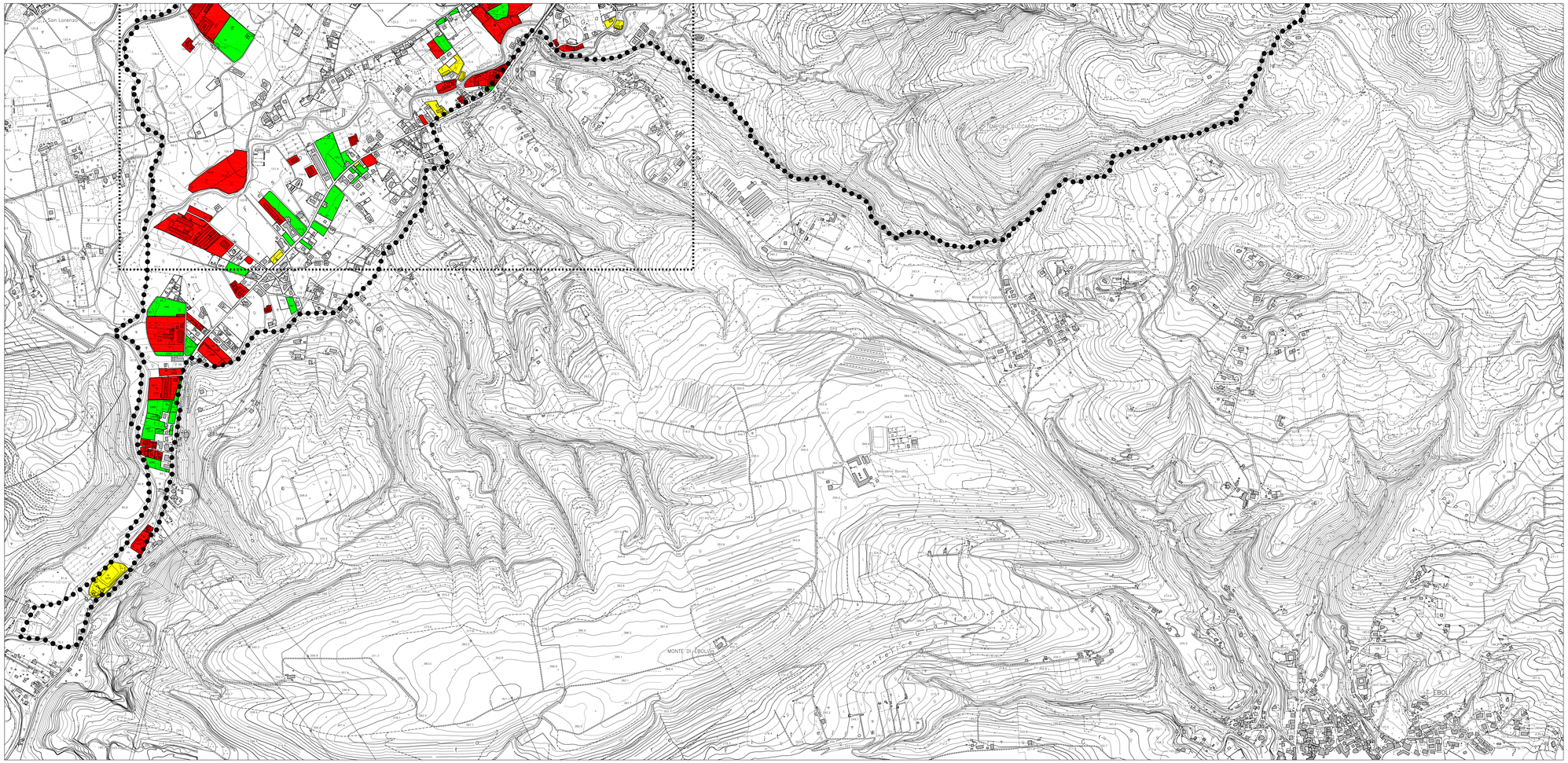

Scala 1:5000
TAV. 3